






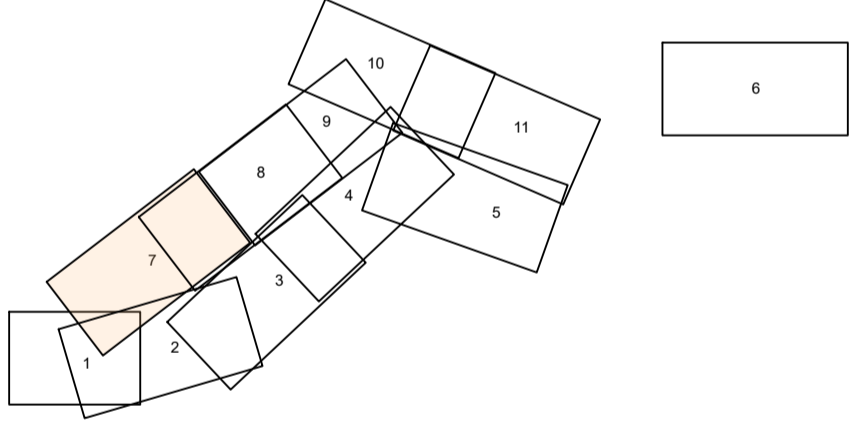


- LEGENDE:
- ZE88 Référence cadastrale
 - Limite de commune
 - Limite de section
 - Limite de parcelle
 -  Bâti dur
 -  Bâti léger
 -  Numéro de propriété
Numéro de plan parcellaire
 -  Périmètre de protection immédiat
 -  Périmètre de protection rapproché: Zone sensible terrestre
 -  Périmètre de protection rapproché: Zone complémentaire terrestre



CAPTAGE de l'usine de Production d'Eau Potable de Vilaine Atlantique

Commune de ARZAL
Planche 7/11



0	Réalisation du plan	10/02/2020	KMA	CAU
Indice	Nature des modifications	Date	Auteur	Vérifié par

ECHELLE: 1/2000e	DATE: 10/02/2020	Dossier: NA1-19447	FICHER : PP_CAPTAGE_VILAINE_ATLANTIQUE-19012021.dwg
------------------	------------------	--------------------	--

Plan Parcellaire

COORDONNEES LAMBERT CC48	<input checked="" type="checkbox"/>	NIVELLEMENT IGN 69	<input type="checkbox"/>
COORDONNEES INDEPENDANTES	<input type="checkbox"/>	NIVELLEMENT INDEPENDANT	<input type="checkbox"/>



Atlanpole - Site de la Chanterie
1, Route de Gachet - CS 90711
F - 44307 NANTES Cedex 3
Tel. 02 40 88 54 52 - Fax. 02 51 13 56 60
E-mail : nantes@geofit-expert.fr

